
















-  Limites de la ZPPAUP
-  Limites des secteurs ZP
-  Immeubles protégés par la législation sur les M.H.
-  Façades, fragments
-  Immeubles protégés par la ZPPAUP
-  Façades, fragments
-  Emprise d'un ensemble architectural en partie disparu
-  Emprise de construction imposée
-  Alignement de construction imposé
-  Espaces non bâtis, cours, jardins à conserver dans leurs emprises.
-  Jardins et espaces plantés à conserver, dont les limites peuvent être modifiées
-  Bâtiment ou partie de bâtiment dont la démolition pourra être imposée en vue de la création de cours, jardins, ou espaces publics
-  Plantations d'alignement à conserver ou renforcer ; arbre à conserver

Ville de CARPENTRAS

**ZONE DE PROTECTION DU PATRIMOINE ARCHITECTURAL,
URBAIN ET PAYSAGER**

**PLAN DE ZPPAUP
DOCUMENT GRAPHIQUE
plan n° 2
RÈGLEMENT**

septembre 2003

Auteur d'étude:
Laurent Cingot, urbaniste, avec la collaboration de Florence Buhico, architecte,
et de Denis Lacaille, paysagiste, Agence Paysage

CITADES

Échelle : 1/2000'

L'exemplaire original de ce document est à l'échelle de 1/1000'